



Einfädeln eine Spur

Kaufland

Lage der Furt erlaubt: Anbestimmung
Anpassung Richtung Sonderqualität
erlaubt: an Einzelstelle

Grundstück: Einzelstück

Bushaltestelle

Friedrichstr.

Danziger Str.

Bushaltestelle

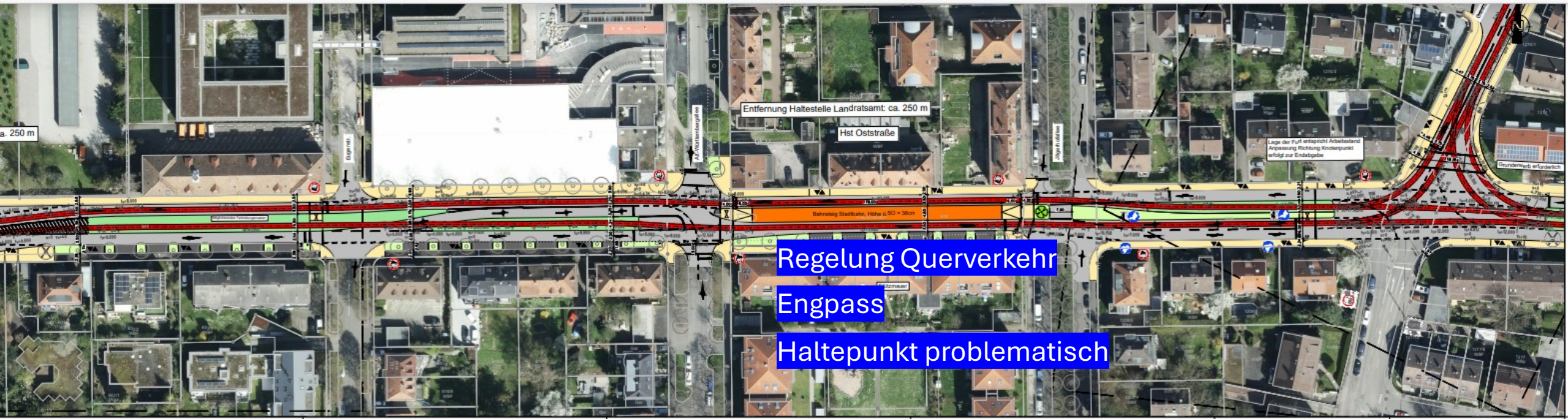
Eggenfelder Str.

Friedrichstraße
Danzigerstraße

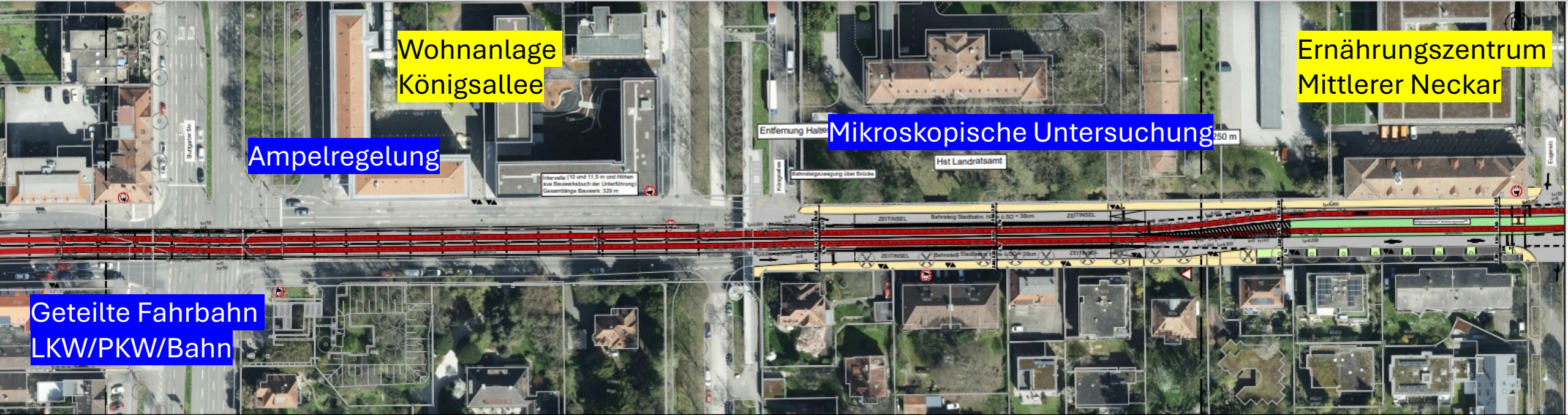


Keine Hinweise in diesem Streckenabschnitt

Oststraße



Haltestelle
Oststraße V1



Wohnanlage
Königsallee

Ernährungszentrum
Mittlerer Neckar

Ampelregelung

Mikroskopische Untersuchung

Geteilte Fahrbahn
LKW/PKW/Bahn

Trassenlänge 110 und 11,5 m und Höhen
aus Bauwerksbuch der Unterführung
Gesamtlänge Bauwerk: 320 m

Entfernung Halte

Hst Landratsamt

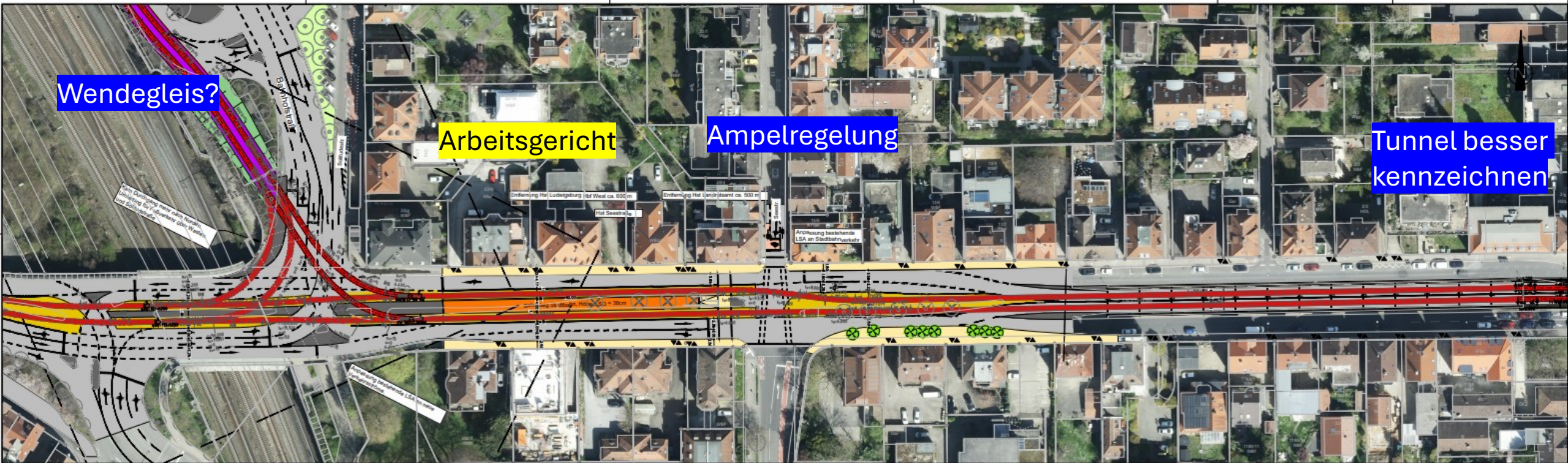
250 m

Königsallee

Bahnsteigzuwegung über Brücke

Eugenstr.

Haltestelle
Landratsamt



1600 Busse

Detaillierte Karte
rund um ZOB

Innenstadttrasse
weiter ermöglichen

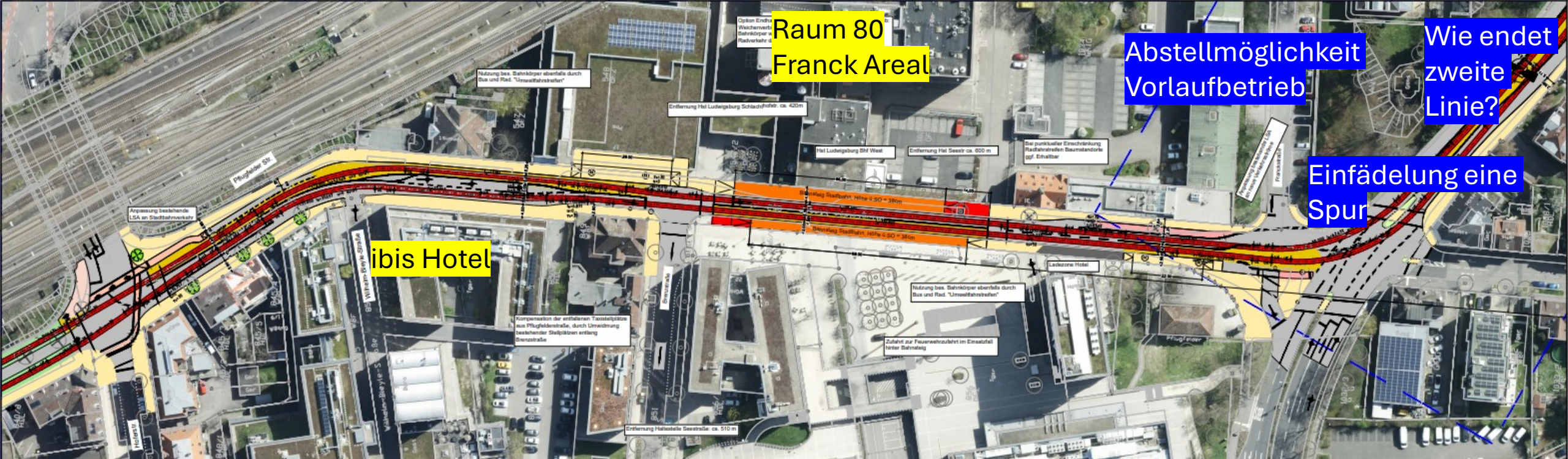
Positive
Kommunikation des
Projekts insgesamt

Einfahrt Thema ZOB

Bahn mit
Batteriebetrieb?

Rampenvorschlag

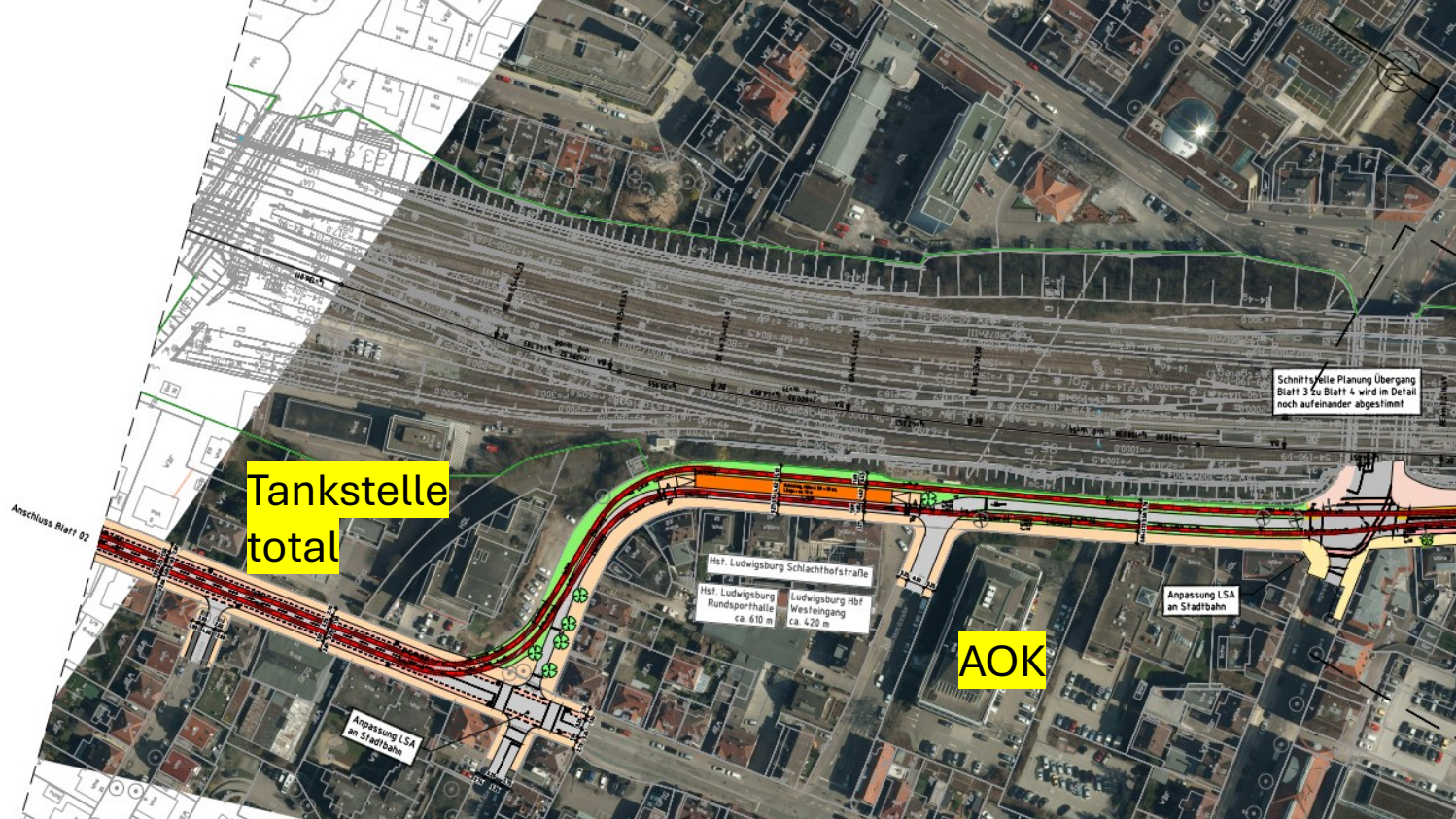
Haltestelle
Seestraße



Alternativvorschlag
BUND

Aufzugthematik

Pflugfelderstraße



Aufzugthematik Verknüpfung
Fuß- und Radverkehr mit Bahn

Schulradtour

Verkehr zu Tiefgarage

Schlachthofstraße